

USCITA DI EMERGENZA



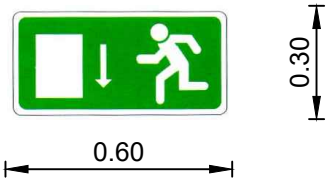
CARTELLO "USCITA DI EMERGENZA"  
DA POSIZIONARE IN CORRISPONDENZA DELLE  
VIE DI FUGA DELLA RECINZIONE PERIMETRALE  
MONTATO SU PALO H=4.00 mt. (n°8)

PUNTO DI RACCOLTA



TABELLA IN ALLUMINIO cm. 60x72  
MONTATA SU PALO H=2.00 mt. (N°1)

LAMPADA LUMINOSA SEGNALENTE  
USCITA DI EMERGENZA



CARTELLO PARCHEGGIO

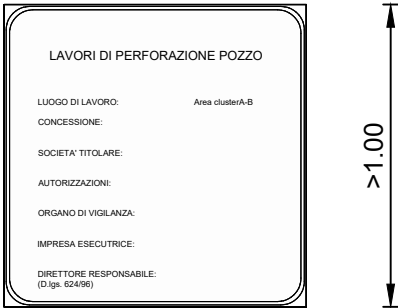


CARTELLO "PARCHEGGIO"  
DA UBICARE ALL'INIZIO DELL' AREA  
RISERVATA AI POSTI AUTO (n°2)

DIVIETO DI ACCESSO



CARTELLO "VIETATO L'ACCESSO"  
DA POSIZIONARE ALL'INGRESSO  
DEL CANTIERE (n°1)




(N°1) CARTELLO  
"INDICAZIONE CANTIERE E AUTORIZZAZIONE"  
CON N° 2 PALI DI SOSTEGNO,  
DA POSIZIONARE ALL'INIZIO DEI LAVORI  
PRESSO L'INGRESSO AREA PIAZZALE  
DI PERFORAZIONE (CANCELLO PRINCIPALE),  
DIMENSIONI COME DA PRESCRIZIONI COMUNALI



PROVVEDIMENTO AUTORIZZATORIO  
UNICO REGIONALE - (PAUR)

PROGETTO GEOTERMICO  
OSTELLATO

PROGETTISTI, OGNUNO NELL'AMBITO DELLE PROPRIE COMPETENZE



03	02	01	00	02/04/26	PRIMA EMISSIONE	T.B.F.	P.D.	F.B.
REV	DATA	NOTE	PROD	CONTR	APPR			

COMMITTENTE:	PROGETTISTA:
 <b>Via delle Serre 1 44020 - Ostellato (FE) P.IVA:02116550381 +39 0471 324210</b>	 Geom. Fiorenzo Bergamaschi Via P.G. Mazzetti, 7 - 43012 Fontanellato (PR) <a href="mailto:f.bergamaschi@tbf-eng.it">f.bergamaschi@tbf-eng.it</a>  Dott. Ing. Claudio Magnani Strada dell'Isoletta 7/c loc. Castell'Aicardi 43017 San Secondo P.se (PR) <a href="mailto:ing.magnani@gmail.com">ing.magnani@gmail.com</a>

DENOMINAZIONE ELABORATO:	PROGETTO SEGNALETICA REGOLAMENTARE
--------------------------	---------------------------------------

NUMERO DOCUMENTO: <b>TAV-CW-18</b>	TAV: di	Scala: -	Commessa:
Ubicazione: San Giovanni di Ostellato (FE)	Revisione: 00	Data: 02/04/2026	